



# Prikkelende Erfgoedwandeling

Door Toerisme As

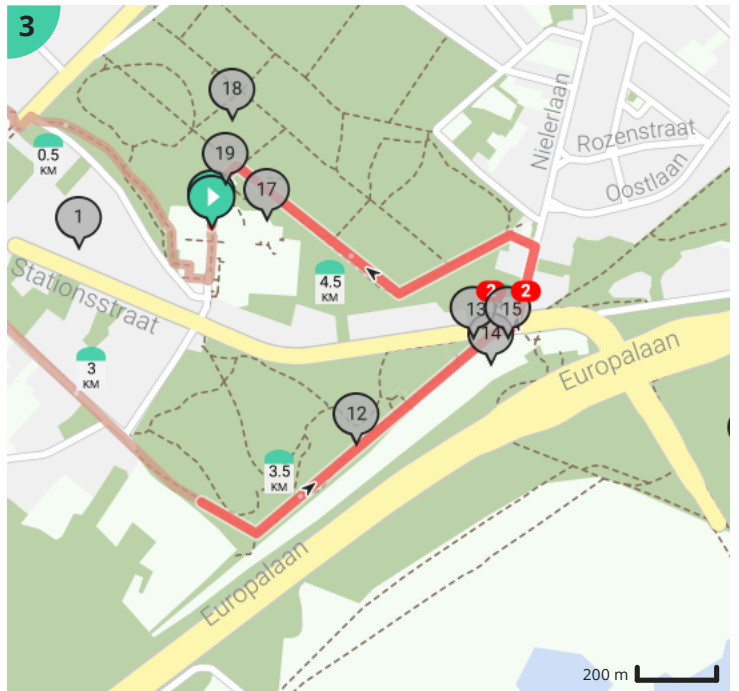
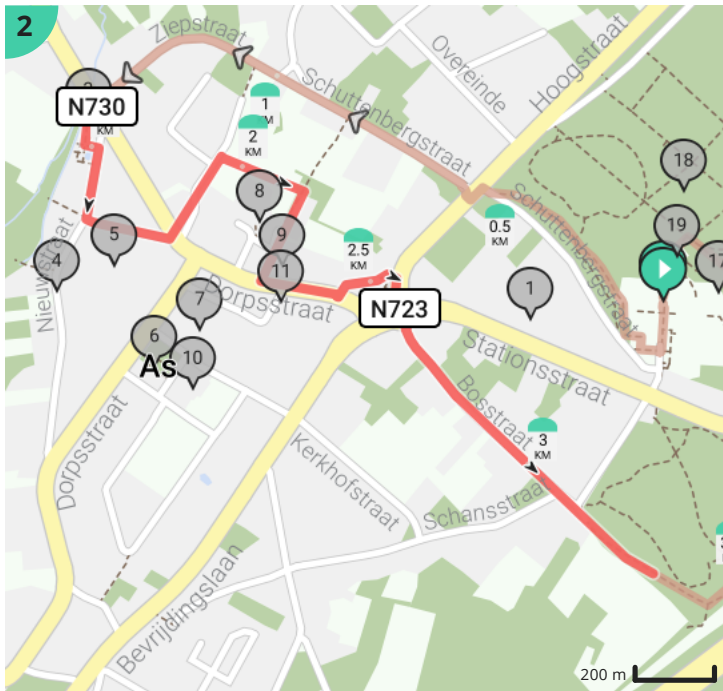
Bekijk op mobiel
































































- Lengte: 4.87 km
- Stijging: 17 m
- Moeilijkheidsgraad: 3/10
- Schuttenbergstraat, 3665 As, België
- Schuttenbergstraat, 3665 As, België















## Legende

- Route
- Bezienswaardigheid
- Steilheid van beklimming
- Steilheid van afdaling



Totaal	Type	Kaart- nummer	Informatie	Uurrooster 5 km/h	Volgende
0.0 km		1		0 min	6 m
0.01 km		1		0 min	3 m
0.01 km		1		0 min	74 m
0.08 km		1		1 min	2 m
0.09 km		1	Sla links af op <b>Schuttenbergstraat (As)</b>	1 min	2 m
0.09 km		1	Draai om en ga verder op <b>Schuttenbergstraat (As)</b>	1 min	2 m
0.09 km		1		1 min	33 m
0.13 km		1		1 min	22 m
0.15 km		1		1 min	399 m
0.38 km		1	Geologische Wand		
0.55 km		1	Rechts afbuigen op <b>Schuttenbergstraat (As)</b>	6 min	7 m
0.55 km		1	ga rechtdoor op <b>Schuttenbergstraat (As)</b>	6 min	8 m
0.56 km		1		6 min	29 m
0.59 km		1		7 min	11 m
0.6 km		1		7 min	18 m
0.62 km		1	Sla links af op <b>Schuttenbergstraat (As)</b>	7 min	701 m
1.32 km		1	ga rechtdoor op <b>Ziepstraat (As)</b>	15 min	48 m
1.37 km		1	Sla rechts af op <b>André Dumontlaan, N730 (As)</b>	16 min	15 m
1.39 km		2		16 min	57 m
1.42 km		2	Heiderbos		
1.45 km		2	Watermolen 't Mieleke		
1.45 km		2		17 min	7 m
1.45 km		2		17 min	36 m
1.49 km		2		17 min	25 m
1.52 km		2	Sla rechts af op <b>Nieuwstraat (As)</b>	18 min	119 m
1.64 km		2	ga rechtdoor op <b>Nieuwstraat (As)</b>	19 min	5 m
1.64 km		2	Sla links af op <b>Nieuwebeekstraat (As)</b>	19 min	150 m
1.64 km		2	WOI in de gemeente As		
1.7 km		2	Langgestrekte hoeve van 1867		
1.78 km		2	Oorlogsmonument ontworpen door J. Reumers		

1.79 km		2	As		
1.79 km		2		21 min	169 m
1.96 km		2		23 min	4 m
1.97 km		2		23 min	152 m
2.12 km		2		25 min	3 m
2.12 km		2		25 min	169 m
2.22 km		2	Sint-Aldegondiskerk		
2.24 km		2	Hoeve met boerenburgerhuis		
2.29 km		2	Sint-Theresiakerk		
2.29 km		2		27 min	135 m
2.33 km		2	Boerenburgerhuis		
2.43 km		2		29 min	3 m
2.43 km		2	Sla links af op <b>Dorpsstraat, N730a (As)</b>	29 min	3 m
2.43 km		2	Sla links af op <b>Dorpsstraat (As)</b>	29 min	101 m
2.53 km		2		30 min	64 m
2.6 km		2		31 min	4 m
2.6 km		2		31 min	16 m
2.62 km		2		31 min	1 m
2.62 km		2		31 min	0 m
2.62 km		2		31 min	13 m
2.64 km		2		31 min	45 m
2.68 km		2	Sla links af op <b>Bosstraat (As)</b>	32 min	147 m
2.83 km		2		33 min	0 m
2.83 km		2		33 min	408 m
3.24 km		2		38 min	165 m
3.4 km		3		40 min	536 m
3.64 km		3	Uitkijktoren		
3.91 km		3	Hostellerie-Hotel Mardaga		
3.92 km		3	Mardaga		
3.92 km		3	Kolenspoor		
3.94 km		3		47 min	45 m

3.97 km		3	Gateway Station As		
3.99 km		3	Station van As		
3.99 km		3		47 min	142 m
4.01 km		3	Mechelse Heide Noord		
4.13 km		3		49 min	48 m
4.18 km		3		50 min	219 m
4.4 km		3		52 min	361 m
4.67 km		3	Groeve Hermans		
4.76 km		3		57 min	25 m
4.76 km		3	Driebankerheide - Heyerberg		
4.78 km		3		57 min	18 m
4.79 km		3	Geologische wand As		
4.8 km		3		57 min	30 m
4.83 km		3		57 min	42 m
4.87 km		3		58 min	