



Erfgoedwandeling 'Alsof den duvel ermee gemoeid is!'

Bekijk op mobiel

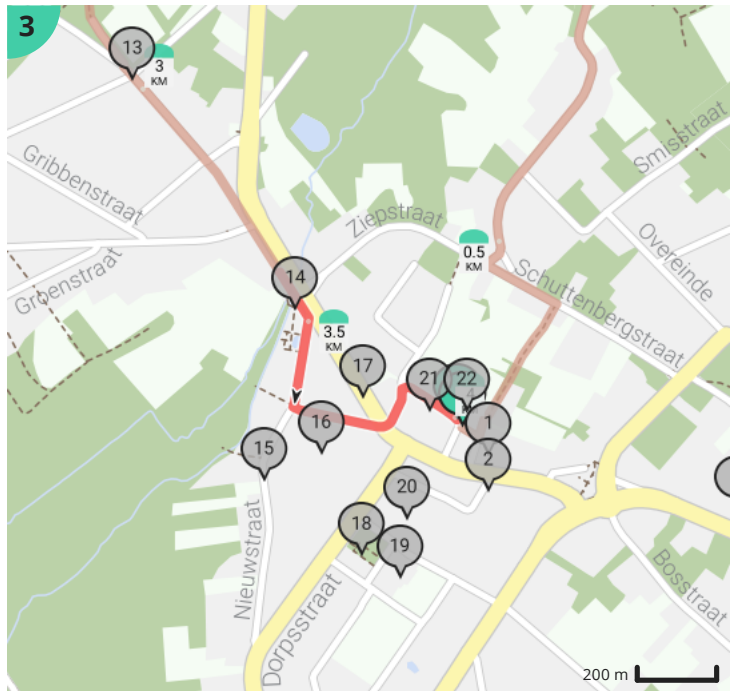
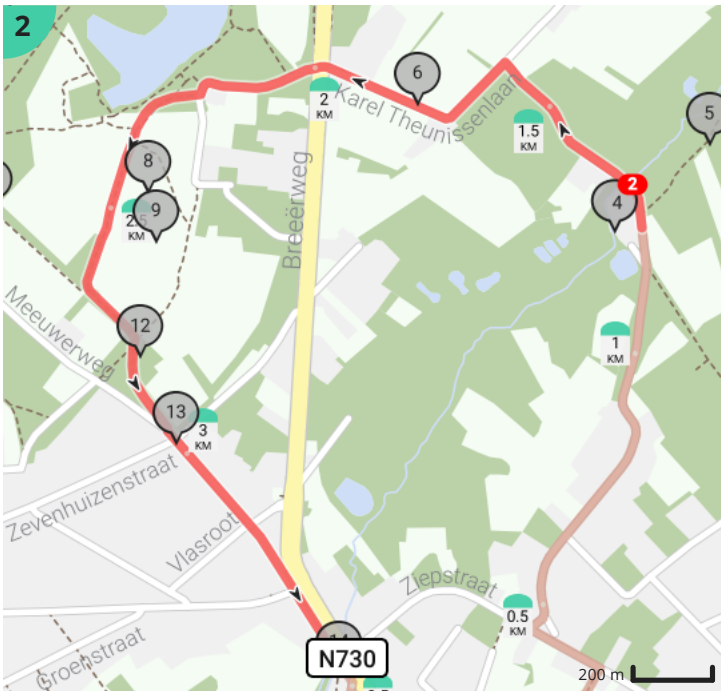
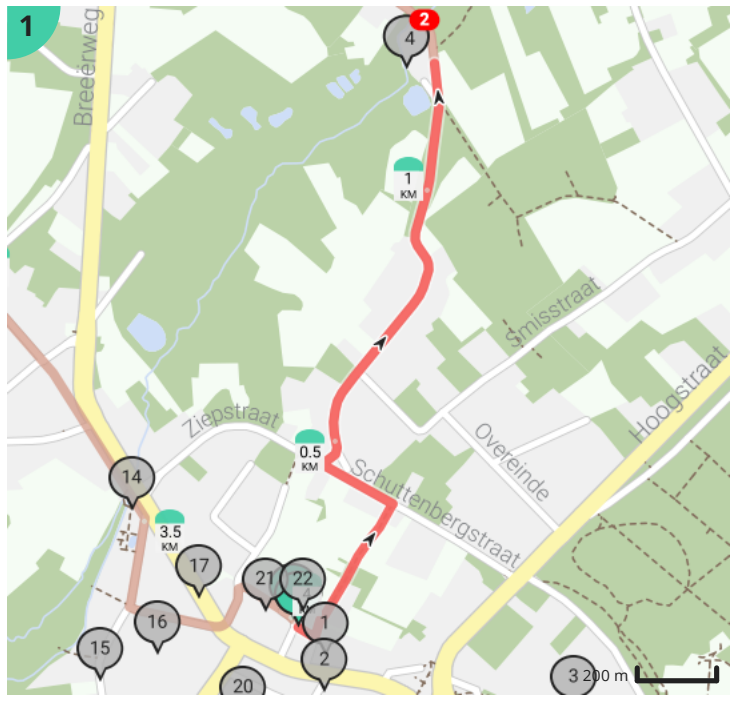






























Door Toerisme As




















- Lengte: 4.01 km
- Stijging: 21 m
- Moeilijkheidsgraad: 2/10
- Kerkpad, 3665 As, België
- Kerkpad, 3665 As, België

Legende

- Route
- Bezienswaardigheid
- Steilheid van beklimming
- Steilheid van afdaling



Totaal	Type	Kaart- nummer	Informatie	Uurrooster 5 km/h	Volgende
0.0 km		1	Kerkpad	0 min	34 m
0.03 km		1	Hoeve met boerenburgerhuis		
0.03 km		1	Boerenburgerhuis		
0.03 km		1	Sla scherp links af op Tiendenschuur (As)	0 min	1 m
0.04 km		1	Rechts afbuigen op Tiendenschuur (As)	0 min	268 m
0.3 km		1		3 min	1 m
0.31 km		1	Sla scherp links af op Schuttenbergstraat (As)	3 min	141 m
0.31 km		1	Geologische Wand		
0.45 km		1	Sla rechts af op Oude Molenweg (As)	5 min	29 m
0.48 km		1	Links afbuigen op Oude Molenweg (As)	5 min	677 m
1.15 km		1	ga rechtdoor op Oude Molenweg (As)	13 min	442 m
1.24 km		2	Oude Molen		
1.24 km		2	Watermolen Oude Theunissenmolen		
1.27 km		2	Dikke Den als hoekboom		
1.6 km		2	ga rechtdoor op Karel Theunissenlaan (As)	19 min	13 m
1.61 km		2	Sla links af op Karel Theunissenlaan (As)	19 min	372 m
1.81 km		2	Langgestrekte hoeve		
1.98 km		2	ga rechtdoor op Karel Theunissenlaan (As)	23 min	217 m
2.2 km		2	Links afbuigen op Oud Asserweg (As)	26 min	20 m
2.22 km		2		26 min	90 m
2.31 km		2		27 min	460 m
2.41 km		2	Heiderbos		
2.43 km		2	Jeneverbes		
2.51 km		2	Heiderbos		
2.64 km		2	Heide en bos		
2.65 km		2	Kapel		
2.77 km		2		33 min	11 m
2.78 km		2		33 min	166 m
2.79 km		2	Heiderbos		
2.85 km		2	Langgestrekte hoeve		

2.95 km		2	Links afbuigen op Kantonnale Baan (As)	35 min	9 m
2.96 km		2		35 min	236 m
2.97 km		2	Koninklijke Schutterij St.-Sebastiaan As vzw		
3.2 km		2		38 min	299 m
3.46 km		3	Watermolen 't Mieleke		
3.5 km		3	Rechts afbuigen op Nieuwstraat (As)	41 min	157 m
3.65 km		3	Sla links af op Nieuwebeekstraat (As)	43 min	151 m
3.65 km		3	WOI in de gemeente As		
3.71 km		3	Langgestrekte hoeve van 1867		
3.77 km		3	Museum 't Mieleke		
3.79 km		3	Oorlogsmonument ontworpen door J. Reumers		
3.8 km		3	ga rechtdoor op Nieuwebeekstraat (As)	45 min	87 m
3.81 km		3	Sint-Theresiakerk		
3.82 km		3	As		
3.89 km		3		46 min	6 m
3.9 km		3		46 min	108 m
3.95 km		3	; nu tentoonstellingsruimtje		
4.01 km		3	Sint-Aldegondiskerk		
4.01 km		3		48 min	